




 [Betti PDF ta'rizde ju'klep ali'w \(51 Kb\)](#)  [Versiyasi'](#)  [Betti doc ta'rizde ju'klep ali'w \(51 KB\)](#)

Xo'jayli tumani

Ho'jayli tumani 1927 yilda tashkil etilgan. Ma'muriy markazi — Ho'jayli shahri. **Er maydoni — 705 kv. km (70 582 ga), bunnan:** Qishloq hujaligi erlari — 35 081 ga, Shurlangan erlar — 1 453 ga, Turar joylar, tomorqa erlari — 4 708 ga, Avtoyollar erlari — 1 845 ga, O'rmonlar — 1 411 ga, Ko'chalar — 698 ga, Boshqa erlar (daryolar, tepaliklar, sanoat maydonlari, elektr tarmoqlari maydonlari) — 26 839. **Aholining soni — 134,4 ming. Shundan:** o'zbeklar — 36,2% (48,6 ming), qoraqalpoqlar — 33,9% (45,5 ming), qozoqlar — 27,1% (20,1 ming), turkmanlar — 5,7% (7,6 ming), ruslar — 0,5 % (0,7 ming), koreyslar — 1,1% (1,5 ming), tatarlar — 0,8% (1,1 ming) va boshqa millatlar — 1,6% (2,2 ming). **Chegaradosh** davlatlar, shahar va tumanlar: Turkmaniston bilan (66,3 km), Qonliko'l tumani bilan (29,6 km), Nukus shahri bilan (59,9 km) va Sho'manay tumani bilan (25,0 km). **Mahalliy budjet dotatsion hisoblanmaydi. Kichik biznes sub'ektlari — 1 216 birlik** (Shu bilan birgalikda 242 fermer ho'jaliklari. O'rtacha 133,2 ga er maydonga ega).

Ko'rip shi'g'i'ldi:

- 
- 
- 
- [Ministrler Ken'esi](#)
- [Statistikaliq ha'm analitikaliq ma'gliwmatlar](#)
- [Ministrlikler ha'm vedomstvolar](#)
- [Qala ha'm rayon ha'kimlikleri](#)
- [Hu'jjetler](#)
- [Respublika miymanlarina](#)
- [Elektron hu'kimet](#)
- [Interaktiv ma'mleketlik xi'zmetler](#)