

 [Скачать страницу в PDF \(63 Kb\)](#)  [Версия](#)  [Скачать страницу в doc \(63 KB\)](#)

Государственное предприятие землеустройства и кадастра недвижимости Республики Каракалпакстан



Начальник упарления: Жалелов Узакбай Кыдырбаевич

Приёмные дни: Среда, Пятница част:14:00 - 16:00

Телефон: (8361) 224-12-06

Е-ХАТ: kadastr.barqarmasi@exat.uz

Электрон почта: u.jalelov@umail.uz



Главный специалист: Пирназаров Омирбай Токсанбаевич

Приёмные дни: Среда, част:14:00 - 16:00

Телефон: (8361) 224-12-06,

Е-ХАТ: kadastr.barqarmasi @exat.uz

Электрон почта: asaka8224@mail.ru



Главный специалист: Назаров Алеуатдийин Кеунимжаевич

Приёмные дни: Пайшанба соат:10:00 – 13:00

Телефон: (8361) 224-15-61

Е-ХАТ: kadastr.barqarmasi @exat.uz

Электрон почта: asaka8224@inbox.uz

Адрес: город Нукус, улица Е.Алакоз, б/н

Телефон (861) 224-12-06, 224-15-61

Веб-сайт: qqcadastre@mail.ru

Функциональные обязанности.

Основными задачами Управления по земельным ресурсам и государственного кадастра Республики Каракалпакстан являются:

В сфере землепользования:

- участие в разработке и реализации государственных программ по совершенствованию организации землеустройства, повышению плодородия почв, рациональному использованию и охране земель;
- координация деятельности органов государственного управления, юридических и физических лиц в области использования земель;
- обеспечение сохранности и повышения плодородия почв;
- обеспечение совершенствования системы регулирования использования и охраны земель;
- государственный контроль за использованием и охраной земель;
- своевременное принятие мер по устранению выявленных нарушений и привлечению виновных лиц к ответственности;
- внедрение современной методики оценки земель сельскохозяйственного назначения, городских земель и посёлков;
- ежегодное представление к 1 января в Госкомземгеодезкадаср отчётов о наличии и использовании земель региона;
- участие в разработке и внедрении нормативно-правовых актов в области регулирования земельных отношений, предусмотренных Земельным кодексом Республики Узбекистан.

В сфере государственного кадастра:

- координация деятельности органов государственного управления на местах в сфере ведения ими государственных кадастров;
 - ведения государственного земельного кадастра с применением современных геоинформационных технологий;
 - реализация программы сплошной инвентаризации земель с применением цифровых технологий и материалов;
 - подготовка и представление соответствующей информации для ввода в Единую Систему Государственных Кадастров (ДКЯТ).
-




Сведения о деятельности Управления

Для выполнения возложенных задач Управлением по Земельным ресурсам и государственного кадастра Республики Каракалпакстан проделаны следующие работы:

- по компьютерной программе «ErresursUz» разработан и представлен в установленные сроки в Госкомземгеодезкадаср отчёт о земельном балансе Республики Каракалпакстан по состоянию на 1 января 2014 года;
- своевременно проведены проверки, назначенные на основании план-работ, утвержденного протокольным решением собрания Республиканского Совета по координации деятельности контролирующих органов за № 02 от 30-ноября 2013-года. По результатам проверок выявлено 11 случаев нарушения земельного законодательства в Тахтакупирском, Канликулском, Эликалинском, Караузьякском, Турткулском, Муйнакском и Чимбайском районах на общей площади 639,820 га., из них в 6 случаях - не зарегистрирована права пользования земельным участком, в 3 случаях - не рациональное использование земли, в 1- случае нецелевое пользование и 1-случае согласно положению непроизведена рекультивация земель;
- в результате проведенных сотрудниками Управления и районных подразделения мониторингов выявлено 356 случаев нарушения земельного законодательства на общей площади-2091,66 гектаров, из них по 13 фактам переданным в суд наложены штрафы в размере 3 748 095 сум, по 11 фактам материалы переданы в прокуратуру, по 274 фактам материалы переданы в местные государственные органы для устранения выявленных нарушений, по 63 фактам 2039.43 га земель изъяты в земельный фонд;
- согласно плана профилактических работ утвержденный приказом начальника управления за №13 от 27.01.2014 года сотрудники управления и районных подразделения проводит семинары и профилактические работы.
- в номере газеты «Erkin Каракалпакстан» от 8 февраля 2014 года представлена информация о «телефонов доверия» график проведения «Дней открытых дверей», об электронном веб-сайте организации, на котором представлены вся необходимая информация о всех структурных подразделениях, сотрудниках, предоставляемых услугах.

В течении 6 месяцев 2014 года 75 субъектам на местах были произведены разъяснительные беседы, при участии 415 предпринимателей проведены 19 профилактических семинара, распространены руководства по часто встречающимся вопросам земельных отношений. По вопросам внедрения рационального использования земель, требованиям и сущности земельного законодательства размещены публикации в 5 газетах и одном журнале, организованы 6 выступлений по радио и 2 по телевидению. Полностью решены вопросы по 30 обращениям по действующему «Телефону доверия», а также 12-14 февраля, 24-26 февраля и 28 февраля- 1 марта 2014 года проведены учебные семинары по повышению квалификации сотрудников по вопросам проведение проверок субъектов предпринимательства, контроль за использованием и охрана земель.

Просмотров:

- 
- 
- 
- [Совет Министров](#)
- [Стат. и аналитическая информация](#)
- [Министерства и ведомства](#)
- [Хакимияты города и районов](#)
- [Документы](#)
- [Гостям республики](#)
- [Электронное правительство](#)
- [Интерактивные услуги](#)